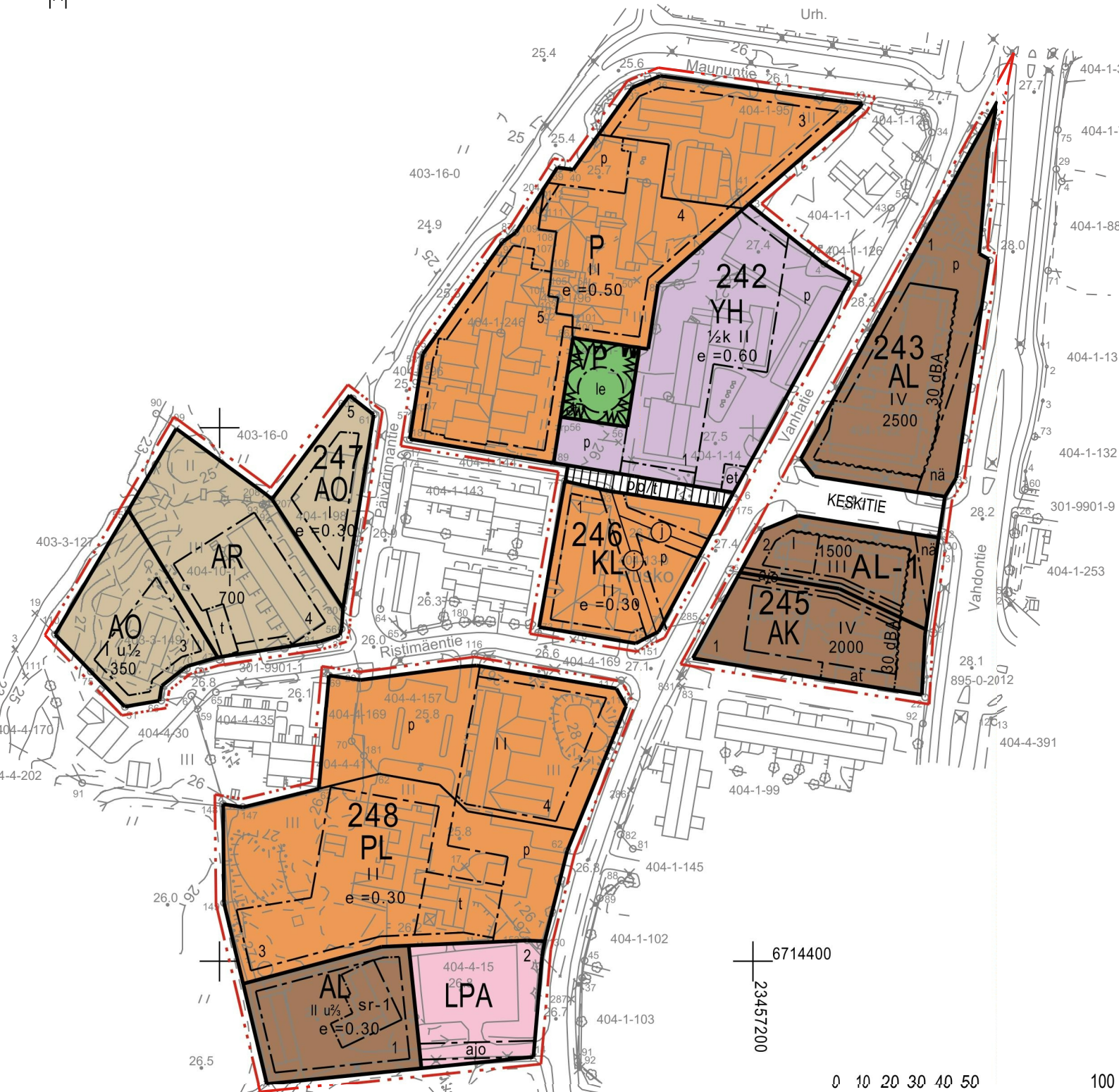




23457000
6714800

6714800
23457200



Kaavoituksen pohjakartta
Mittausluokka: 26,2 2 Mk: 1:2000

Kunta: **Rusko**
Alue: **Keskusta**

Koordinaattijärjestelmä: **ETRS-GK23**
Korkeusjärjestelmä: **N2000**

Kartan laatija: **Maanmittauspalvelu Puttonen Oy**

Kartan laatimistapa:
Ilmakuvadigitointi, MML laserkeilausaineisto,
MML maastotietokanta ja Maastomittaukset

Kartan laatimispvm: 7.6.2024

Kartta hyväksytty:

Hyv. Pvm:

RUSKON KUNTA

KESKUSTAN ASEMAKAAVAN MUUTOS

LUONNOS 12.11.2024

1:2000













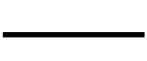
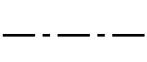

Asemakaavan muutos koskee:

Ruskon kunnan kortteleita 243, 245, 247 ja 251 ja osaa kortteleita 242, 246 ja 248 sekä katuaukiota/toria, puistoa ja katualuetta.

Asemakaavan muutoksella muodostuu:

Korttelit 243, 245 ja 247 ja osat kortteleista 242, 246 ja 248, puistoa ja katualuetta.

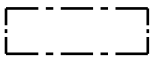
ASEMAKAAVAMERKINNÄT JA -MÄÄRÄYKSET

	Asuinkerrostalojen korttelialue.
	Rivitalojen ja muiden kytkettyjen asuinrakennusten korttelialue.
	Erillispientalojen korttelialue.
	Asuin-, liike- ja toimistorakennusten korttelialue.
	Asuin-, liike- ja toimistorakennusten korttelialue. Rakennuksen ensimmäiseen kerrokseen sijoittuvasta kerrosalasta vähintään 50 % on osoitettava liike- tai toimistotiloiksi.
	Palvelurakennusten korttelialue.
	Lähipalvelurakennusten korttelialue.
	Hallinto- ja virastorakennusten korttelialue.
	Liikerakennusten korttelialue.
	Puisto.
	Autopaikkojen korttelialue.
	3 m kaava-alueen rajan ulkopuolella oleva viiva.
	Korttelin, korttelinosan ja alueen raja.
	Osa-alueen raja.
	Ohjeellinen tontin/rakennuspaikan raja.

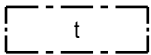
243

Korttelin numero.

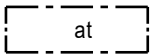
3	Ohjeellisen tontin/rakennuspaikan numero.
KESKITIE	Kadun, tien, katuaukion, torin, puiston tai muun yleisen alueen nimi.
350	Rakennusoikeus kerrosalaneliömetreinä.
II	Roomalainen numero osoittaa rakennusten, rakennuksen tai sen osan suurimman sallitun kerrosluvun.
½k II	Murtoluku roomalaisen numeron edessä osoittaa, kuinka suuren osan rakennuksen suurimman kerroksen alasta saa kellarikerroksessa käyttää kerrosalaan laskettavaksi tilaksi.
II u¾	Murtoluku roomalaisen numeron jäljessä osoittaa, kuinka suuren osan rakennuksen suurimman kerroksen alasta saa ullakon tasolla käyttää kerrosalaan laskettavaksi tilaksi.
e =0.60	Tehokkuusluku eli kerrosalan suhde tontin/rakennuspaikan pinta-alaan.



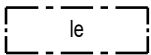
Rakennusala.



Rakennusala, jolle saa sijoittaa talousrakennuksen.



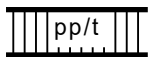
Rakennusala, jolle saa sijoittaa autotallin



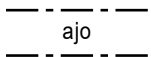
Leikki- ja oleskelualueeksi varattu alueen osa.



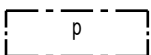
Katu.



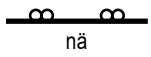
Jalankululle ja polkupyöräilylle varattu katu/tie, jolla tontille/rakennuspaikalle ajo on sallittu.



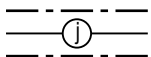
Ajoyhteys.



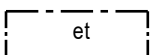
Pysäköimispaikka.



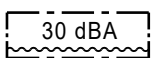
Yleisen tien näkemäalueeksi varattu alueen osa.



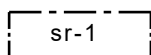
Johtoa varten varattu alueen osa.



Yhdyskuntateknistä huoltoa varten varattu alueen osa.



Merkintä osoittaa rakennusalan sivun, jonka puoleisten rakennuksen ulkoseinien sekä ikkunoiden ja muiden rakenteiden ääneneristävyyden liikennemelua vastaan on oltava vähintään 30 dBA.



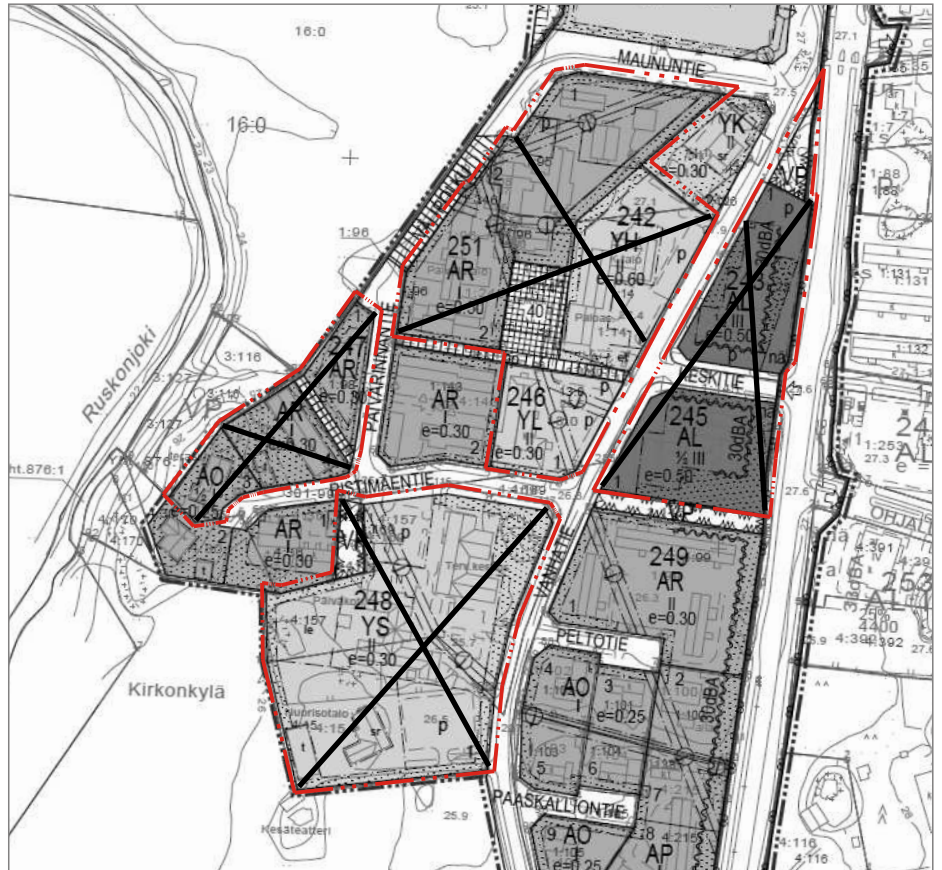
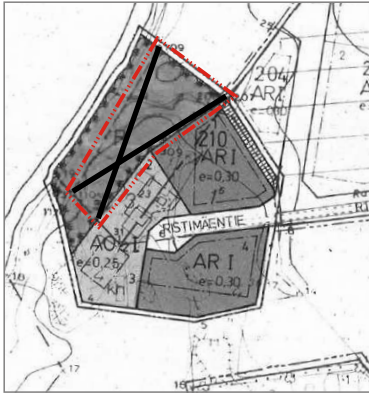
Paikallisesti merkittävä rakennus.


YLEISET MÄÄRÄYKSET:

Alueelle tulee sijoittaa autopaikkoja seuraavasti:

- AL- AO- ja AR-korttelialueilla 1 ap/asunto tai 75m² kerrosalaa,
- P, YL, YH ja KL-korttelialueilla 1 ap/2 työntekijää.

Y-korttelialueilla liikuntaesteisten autopaikkoja sekä pyöräpysäköintipaikkoja tulee toteuttaa käyttötarkoituksen edellyttämä määrä rakennusluupahakemuksessa esitetyn selvityksen perusteella. Pyöräpysäköintipaikat tulee sijoittaa sisäänkäyntien läheisyyteen.



<p>RUSKON KUNTA KESKUSTAN ASEMAKAAVAN MUUTOS</p>	<p>Nähtävillä: _____ 2024 Hyväksytty: KV ____ 2024 § ____ Tullut voimaan: _____ 2024</p>
<p> Nosto Consulting Oy Brahenskatu 7, 20100 Turku www.nostoconsulting.fi puh. 0400 858 101</p>	<p>Työnumero, versio 1:2000 YSK 476-AK2408 Tiedosto: Keskustan_AKM_luonnos.dwg</p>
<p>Päiväys: Turussa 12.11.2024</p>	<p>Pasi Lappalainen, dipl.ins. YKS 742</p>